Mandayona

- Iglesia de San Pedro Apóstol - s. XVI
  949 305 002
  mandayona@ayuntamiento.es

18,6 kms

Sigüenza

- Catedral, de origen románico - s. XII
- Iglesia de Santiago, románica - s. XII
- Iglesia de San Vicente, románica - s. XII
- Castillo (hoy Parador de Turismo). s. XII
- Casa del Doncel, gótica - s. XV
- Iglesia de Nª Sª de los Huertos - s. XVI
- Palacio Episcopal - s. XVII
- Plaza Mayor - s. XV
  949 347 007
  turismo@siguenza.es

7,2 kms

Barbatona

- Santuario de Nª Sª de la Salud - s. XVIII
  949 347 007
  turismo@siguenza.es

4,8 kms

Estriégana

- Iglesia de San Pedro Apóstol, románica - s. XIII
- Yacimientos de la Edad del Bronce
- Necrópolis celtibérica con restos de los siglos IV al III a. C.
- Parque Natural Barranco del río Dulce
  949 300 018

6,6 kms

Alcolea del Pinar

- Iglesia de Nª Sª del Rosario.
- Casa de Piedra, vivienda excavada en la roca a principios s. XX
  949 300 018
  info@aytoalcoleadelpinar.org

6,4 kms

Aguilar de Anguita

- Iglesia de San Esteban
- Necrópolis celtíbera "El Altillo"
- Yacimiento "La Cerca", asentamiento romano.
- Restos de puente y calzada romanos, paraje Prado de Aguilar.
- Dolmen del Portillo de las Cortes, necrópolis Edad de Bronce.
  949 304 417

5,1 kms



16,3 kms

Anguita

- Iglesia de San Pedro, origen románico - s. XII
- Ermita de N!ª Sª de la Lastra, románica - s. XIII
- Torre de la Cigüeña, atalaya islámica - s. X
- Paraje las Cuevas del Cid, donde, según el Cantar, pernoctó el Campeador.
- Castro celtíbero Los Castillejos
  949 304 417
  anguita@ayuntamiento.es

Maranchón

- Iglesia de Nª Sª de la Asunción - s. XVI
- Ermita de Nª Sª de los Olmos.
  949 839 672
  ayuntamiento@maranchon.es

Tramo de la Comarca de Molina-Alto Tajo

8,4 kms

El Pedregal

- Iglesia de San Pedro Apóstol, ecléctica - s. XIX
- Pairones de San Pedro, Sta. Bárbara, la Virgen del Pilar y la Virgen del Carmen - s. XIX
- Geoparque Comarca de Molina - Alto Tajo
  949 841 248

12,7 kms

El Pobo de Dueñas

- Iglesia de Nª Sª de la Asunción - s. XVI
- Ermita de Nª Sª del Campo - s. XVIII
- Museo Etnográfico
- Geoparque Comarca de Molina - Alto Tajo
  949 841 001
  ayuntamiento@elpobodeduenas.com

11,3 kms

Castellar de la Muela

- Ermita Nª Sª de la Carrasca, románica - s. XII
- Geoparque Comarca de Molina - Alto Tajo
  949 841 121
  castellar@castellardelamuela.com

9,6 kms

Molina de Aragón

- Castillo, origen islámico - s. X al XII
- Torre de Aragón - s. XII
- Iglesia de Sta. Clara, románica - s. XII
- Iglesia de Santa María la Mayor de San Gil - s. XVI
- Puente Viejo sobre el río Gallo, s. XIII
- Convento de San Francisco, gótico, con su popular veleta "El Giraldo" - s. XIII
- Iglesia de San Pedro, origen románico, rehecha en s. XVI
- Palacio del Virrey de Manila, s. XVIII
- Museo Comarcal de Molina de Aragón (Convento de San Francisco).
- Geoparque Comarca de Molina - Alto Tajo
  949 830 001
  turismolinadearagon@gmail.com

2,8 kms

Corduente

- Iglesia de San Martín, s. XVI
- Castillo de Santiuste
- Parque Natural del Alto Tajo
- Geoparque Comarca de Molina - Alto Tajo
  949 848 229
  info@ayuntamientocorduente.es

16,7 kms

Ventosa

- Ermita de Nª Sª la Virgen de la Hoz, gótico-renacentista - s. XIII
- Paraje Hoz del río Gallo
- Parque Natural del Alto Tajo
- Geoparque Comarca de Molina - Alto Tajo
  949 848 229
  info@ayuntamientocorduente.es

13,1 kms

Fuembellida

- Iglesia de San Román, s. XVIII
- Parque Natural del Alto Tajo
- Geoparque Comarca de Molina - Alto Tajo
  949 830 175

4,2 kms

Terzaga

- Iglesia de la Virgen del Amor Hermoso, rococó - s. XVIII
- Salinas, s. XIII
- Parque Natural del Alto Tajo
- Geoparque Comarca de Molina - Alto Tajo
  949 831 033
  terzaga@local.jccm.es

7,1 kms

Pinilla de Molina

- Iglesia de San Juan Bautista
- Parque Natural del Alto Tajo
- Geoparque Comarca de Molina - Alto Tajo
  949 831 763
  pinilla-molina@local.jccm.es

10,5 kms

Megina

- Iglesia de Nª Sª de la Asunción, s. XVI
- Parque Natural del Alto Tajo
- Geoparque Comarca de Molina - Alto Tajo
  949 836 191
  megina@local.jccm.es

5,5 kms

Chequilla

- Iglesia de San Juan Bautista, s. XVIII
- "Las Quebradas", formaciones rocosas de arenisca roja junto al pueblo.
- Plaza de Toros excavada en la roca.
- Parque Natural del Alto Tajo
- Geoparque Comarca de Molina - Alto Tajo
  949 836 053
  chequilla@ayuntamiento.es

12,8 kms

Checa

- Iglesia de San Juan Bautista, s. XVII
- Parque Natural del Alto Tajo
- Geoparque Comarca de Molina - Alto Tajo
  949 836 101
  ayuntamientocheca@hotmail.com

Orea

- Iglesia de Nª Sª de la Asunción, s. XVIII
- Paraje Fuente de la Canaleja
- Paraje "Río de Piedras", acumulación bloques de cuarcita de origen volcánico.
- El Pairón de las Ánimas, barroco - s. XVII
- Parque Natural del Alto Tajo
- Geoparque Comarca de Molina - Alto Tajo
  949 836 001
  ayto_orea@hotmail.com

La algarada de Álvar Fáñez

9,5 kms

Castejón de Henares

- Iglesia de San Miguel Arcángel - s. XVI
- La "Casa del Cid", en la que, según la leyenda, el Cid guardaba un gran tesoro.
  949 305 341
  ayuntamientodecastejonh@gmail.com

3,8 kms

Argecilla

- Iglesia de San Miguel Arcángel - s. XVII
  949 285 220
  argecilla@ayuntamiento.es

8,5 kms

Ledanca

- Iglesia de Nª Sª de los Remedios, origen románico - s. XIII
- "El Molino del Cura" (Valle del río Badiel), construcción medieval.
- Fuente de piedra, s. XVIII
  949 285 009
  ledanca@ayuntamiento.es

4,8 kms

Utande

- Iglesia de Nª Sª de la Asunción, origen románico - s. XIII
  949 323 422
  utande@ayuntamiento.es

Muduex

- Iglesia de la Natividad de Nuestra Señora, románica - s. XIII
  949 323 426
  muduex@ayuntamiento.es



4,9 kms

Hita

- Iglesia de San Juan Bautista, gótico-mudéjar - s. XIV
- Ruinas Iglesia de San Pedro, origen medieval.
- Puerta de Santa María, arquitectura militar gótica - s. XV
- Plaza del Arcipreste de Hita
- El Palenque, junto a la muralla medieval.
- Restos del Monasterio de Sopetrán - s. XIV
  949 852 749
  ayuntamiento@hita.es

4,4 kms

Torre del Burgo

- Iglesia de la Inmaculada Concepción - s. XVII
- Ermita de la Fuente Santa - s. XVI
  949 850 350
  torredelburgo@ayuntamiento.es

26,6 kms

Tórtola de Henares

- Iglesia de Nª Sª de la Asunción - s. XVIII
  949 323 020
  tortola-henares@local.jccm.es

Guadalajara

- Palacio del Infantado (Museo de Guadalajara), gótico-renacentista - s. XV
- Concatedral de Santa María, mudéjar - s. XIII
- Convento de la Piedad y Palacio de Antonio de Mendoza, renacentista - s. XVI
- Panteón de la Condesa de la Vega del Pozo, ecléctico - s. XIX
- Cripta de los Mendoza (Iglesia de San Francisco), s. XVI
- Capilla de Luis de Lucena, s. XVI
- Palacio de la Cotilla y Salón Chino, s. XVI
- Torreón de Álvar Fáñez, s. XIV
- Museo Francisco Sobrino
  949 887 099
  turismo@aytoguadalajara.es

DIPUTACIÓN DE GUADALAJARA



www.turismoenguadalajara.es
turismo@dguadalajara.es

El Camino del Cid por tierras de Guadalajara



Ruta por carretera

Un apasionante recorrido por la Edad Media

Rodrigo Díaz de Vivar, el Cid Campeador, fue un caballero castellano cuya vida transcurrió durante la segunda mitad del siglo XI. Nació en la pequeña localidad burgalesa de Vivar del Cid, en torno al año 1043, y murió en Valencia en el año 1099.

Tras su muerte se forjó la leyenda, y en medio de la rica tradición de romances y poemas que entonces se transmitían oralmente de pueblo en pueblo, gracias a juglares y poetas, nació, a finales del siglo XII, el que sería el gran poema épico de la literatura española: El Cantar de Mío Cid, que narra elogiosamente las hazañas de Rodrigo en el curso de su destierro, decretado por el rey castellano Alfonso VI, por tierras castellanas, aragonesas y levantinas.

Según recoge el Cantar, el itinerario seguido por el Cid en su destierro atraviesa ocho Provincias : Burgos, Soria, Guadalajara, Zaragoza, Teruel, Castellón, Valencia y Alicante, pertenecientes a cuatro comunidad autónomas. Con sus más de 2.000 km. de recorrido tras las huellas del Cid Campeador, bajo los que subyace una legendaria historia universalmente conocida, esta Ruta del Camino del Cid se convierte en un verdadero crisol de culturas y paisajes, configurándose como un eje vertebrador entre el interior de la Península y el Mediterráneo.



Ruta del Camino del Cid

El itinerario que sigue el Camino del Cid en la Provincia de Guadalajara se adentra, procedente de Soria, por la Sierra de Pela, concretamente por Miedes de Atienza, según reza el propio Cantar de Mío Cid, para proseguir por Bañuelos, Romanillos de Atienza, Atienza, Robledo de Corpes, Hiendelaencina, Congostrina, La Toba, Jadraque, Bujalaro, Matillas, Villaseca de Henares, Castejón de Henares, Mandayona, Sigüenza, Barbatona, Estriégana, Alcolea del Pinar, Aguilar de Anguita, Anguita y Maranchón, por donde sale el Camino en dirección a Medinaceli (Soria).

Posteriormente, la ruta entra de nuevo en nuestra Provincia desde la localidad de Monreal del Campo (Teruel), por El Pedregal, siguiendo por El Pobo de Dueñas, Castellar de la Muela, Molina de Aragón, Corduente, Ventosa (Barranco de la Hoz), Fuembellida, Terzaga, Pinilla de Molina, Megina, Chequilla, Checa y Orea, saliendo posteriormente en dirección a Orihuela del Tremedal (Teruel).

A este recorrido descrito hay añadir la denominada, según reseña el Cantar, "Algara" de Alvar Fáñez de Minaya, que le llevó a conquistar para la corona castellana las localidades de Hita y Guadalajara. Por ello, este ramal del Camino del Cid se denomina "Algarada de Álvar Fáñez", que partiendo de Castejón de Henares recorre las localidades de Argecilla, Ledanca, Utande, Muduex, Hita,Torre del Burgo y Tórtola de Henares, llegando finalmente a Guadalajara.

El Camino del Cid en Guadalajara traza un atractivo itinerario con un total de 312 kilómetros por carretera, que permite al viajero conocer enclaves llenos de historia y atravesar parajes naturales de enorme belleza, evocando la legendaria andadura del Cid Campeador por estas tierras de Guadalajara.

Tramo de las Serranías

4,9 kms

Miedes de Atienza

- Iglesia de la Natividad, s. XVII
- Casa-Palacio de los Beladíez, s. XVII
- Yacimientos del neolítico superior, con restos líticos y cerámica.
  949 396 521
  ayuntamientodemiedes@yahoo.es

2,2 kms

Bañuelos

- Portada románica de la Iglesia de Nª Sª de la Asunción. s. XII
- Yacimientos del neolítico superior, restos cerámicos y líticos.
  949 396 614

11,7 kms

Romanillos de Atienza

- Iglesia románica de San Andrés Apóstol. s. XII
  949 396 521
  romanillosdeatienza@ayuntamiento.es

17,1 kms

Atienza

- Castillo roquero - s. XI
- Iglesia de San Bartolomé - s. XIII (Museo de Arte Sacro y Paleontológico)
- Iglesia de San Gil - s. XII (Museo de Arte Sacro)
- Iglesia de la Trinidad - s. XII (Museo de la Caballada)
- Iglesia de San Juan del Mercado - s. XVI
- Plaza del Trigo
- Arco de Arrebatacapas
  949 399 001
  aytoatien@hotmail.com

7,2 kms

Robledo de Corpes

- La Iglesia de San Gil Abad, construida en pizarra, es de origen románico.
- Paraje del Robledal de la Lanzada, escenario, según el Cantar de Mío Cid, del episodio de la Afrenta de Corpes.
  949 899 103
  aytorobledodecorpes@hotmail.com

7,3 kms

Hiendelaencina

- Iglesia de Santa Cecilia - s. XIX
- Ruinas de las Minas de Plata - s. XIX
- Parque Natural Sierra Norte de Guadalajara
  949 899 004

4,8 kms

Congostrina

- Iglesia de la Asunción - s. XVI
  949 899 018
  congostrina@local.jccm.es

12,6 kms

La Toba

- Iglesia de San Juan Bautista - s. XVI
  949 892 515
  info@latoba-guadalajara.es

4,5 kms

Jadraque

- Castillo del Cid - s. XV
- Iglesia de San Juan Bautista - s. XVI
- Saleta de Jovellanos y la Casa de los Verdugo
- Ermita del Santo Cristo
- Ermita de an Isidoro
  949 890 000
  ayuntamientojadraque@gmail.com

4,4 kms

Bujalaro

- Iglesia de San Andrés - s. XVI
  949 891 068
  bujalaro@local.jccm.es

5,1 kms

Matillas

- Iglesia de la Inmaculada Concepción, románica - s. XIII
  949 305 078

3,4 kms

Villaseca de Henares

- Iglesia de San Blas, románica - s. XIII
  949 305 152
  villasecadehenares@ayuntamiento.es

Castejón de Henares

- Iglesia de San Miguel Arcángel - s. XVI
- La "Casa del Cid", en la que, según la leyenda, el Cid guardaba un gran tesoro.
  949 305 341
  ayuntamientodecastejonh@gmail.com

5,7 kms

▼ A Mandayona

Arte y Naturaleza jalonan la ruta cidiana



Ermita de Nª Sª la Virgen de la Hoz

Excavada en la roca y al resguardo de los impresionantes y bellos farallones de la hoz del río Gallo, este santuario gótico-renacentista constituye el símbolo mariano más sobresaliente del Señorío de Molina.

Molina de Aragón

El viajero que llega a Molina de Aragón disfrutará de su enorme riqueza monumental, huella fiel de un rico pasado histórico y reflejo del cruce de culturas del que ha sido testigo a lo largo de los tiempos.

Alto Tajo

El Parque Natural del Alto Tajo constituye uno de los más grandes tesoros de la biodiversidad de Castilla-La Mancha. Su extensa red de cañones y hoces fluviales configuran una joya paisajística excepcional.

Chequilla - Las Quebradas

Chequilla está enclavada en un singular y bello paraje denominado "Las Quebradas", formado por espectaculares moles rocosas de arenisca roja, labradas por la erosión caprichosa de millones de años. Ello, junto al esplendoroso encalado blanco de sus casas, dan al lugar un encanto muy especial.

Atienza

La historia y el arte rezuman en cada una de las esquinas de la bella localidad de Atienza, villa predilecta del rey Alfonso VIII, que como agradecimiento a la heroicidad de sus arrieros, representada en la actualidad en la fiesta de La Caballada, le colmó de privilegios que engrandecieron este privilegiado tesoro del románico castellano.

Jadraque

Numerosos avatares históricos tuvieron como escenario esta villa, asentada bajo la imponente silueta de su afamado Castillo, que, en palabras de Ortega y Gasset, se alza espléndoroso sobre "el cerro más perfecto del mundo".

Sigüenza

Uno de los conjuntos histórico-artísticos más bellos de todo el Camino del Cid. Su castillo medieval se erige majestuoso sobre el entramado de calles estrechas e iglesias románicas, donde resalta gallarda su magnífica Catedral románica que guarda con celo la hermosa escultura gótica del Doncel.

Anguita

El pasado musulmán de Anguita queda bien patente en su popular Torre de la Cigüeña, espectacular torreón vigía que se alza desafiante sobre el bello paraje de la hoz del río Tajuña. De igual forma, las Cuevas del Cid son fiel testigo, según el Cantar, del paso del Campeador por estos lares.

Hita

El devenir histórico de Hita ha venido marcado por los nombres de dos grandes personajes del medievo, el Arcipreste de Hita y su universal obra el Libro del Buen Amor, y el primer Marqués de Santillana, Íñigo López de Mendoza, noble de influencia decisiva en la política castellana de la época.

Guadalajara

La ciudad de Álvar Fáñez a quien el Cantar atribuye su conquista en el año 1085, acontecer histórico que constituye su seña de identidad y emblema del escudo heráldico de la ciudad. En la actualidad, el Torreón, siglo XIV, que wlleva su nombre recuerda la leyenda del legendario caballero castellano y su algarada cidiana.

Barranco del río Dulce

Los espectaculares roquedales que configuran el cañón del río Dulce constituye el hábitat ideal para una gran población de rapaces, como el buitre leonado, el halcón peregrino o el águila real, cuyo grandioso vuelo en picado para cazar ya inmortalizara Félix Rodríguez de la Fuente en sus recordados documentales televisivos.











Poblaciones que aparecen en el Cantar de Mio Cid

Poblaciones de interés en el Camino del Cid

En ruta con el Cantar de Mío Cid

Miedes de Atienza

"Muy satisfecho estaba de lo que acaba de soñar.
A la mañana siguiente se ponen a cabalgar,
ese día tiene de plazo, saben que ni uno más;
a la sierra de Miedes ellos fueron a acampar".
(Versos 412 y ss. CMC)

Robledo de Corpes

"Los infantes han entrado en el robledo de Corpes,
el arbolado es muy alto, las ramas suben a las nubes,
los animales salvajes andan alrededor..."
(Versos 2697 y ss. CMC)

Anguita

"Se van Henares arriba a toda velocidad,
cruzan por la Alcarria y siguen adelante,
por las cuevas de Anguita ellos pasando van".
(Versos 542 y ss. CMC)

Atienza

"A la izquierda dejan Atienza, una peña muy fuerte,
la sierra de Miedes la pasaron entonces,
por los Montes Claros espolean con vigor".
(Versos 2691 y ss. CMC)

Castejón de Henares

"En Castejón todos se levantaban,
abren las puertas, fuera saliendo estaban,
para ver sus cultivos y todas sus propiedades.
Todos han salido, las puertas abiertas dejaban,
con la poca gente que en Castejón se quedara,
la gente que estaba fuera toda iba dispersada.
El Campeador salió de la emboscada..."
(Versos 458 y ss. CMC)

Molina de Aragón

"Por Santa María iréis a pasar,
id a Molina, que queda más adelante,
la gobierna Abengalbón, que es mi amigo de paz,
con otros cien caballeros bien os escoltará".
(Versos 1462 y ss. CMC)

Hita

"Con osadía corred y por miedo no dejéis nada,
más allá de Hita y por Guadalajara,
hasta Alcalá llegue la algarada,
que se recojan bien todas las ganancias..."
(Versos 445 y ss. CMC)

Guadalajara

"Habló con los de Castejón y envió a por los de
Hita y Guadalajara, para ver su quinta parte
por cuánto sería comprada..."
(Versos 518 y ss CMC)

CAMINO DEL CID
ego mudenco

Fiestas de Interés Turístico Provincial



Atienza
Junio La Caballada

Hiendelaencina
Abril (Viernes Santo) Pasión Viviente

Jadraque
Junio Cena medieval y Hogueras de San Juan
Diciembre Fiestas de las Migas

Sigüenza
Enero Hogueras de San Vicente
Abril (Viernes Santo) Procesión "De los armaos" (Santo Entierro)
Mayo Marcha al Santuario de la Virgen de Barbatona
Junio Arcos de San Juan y Sanjuaneras
Julio Jornadas medievales

Utande
Junio Loa y Danzas de San Acacio

Hita
Julio Festival medieval

Tórtola de Henares
Febrero La Botarga (Carnavales)
Diciembre La Botarga (Nochebuena)

Molina de Aragón
Junio Loa y Danzas a la Virgen de la Hoz (En el Santuario)
Julio Desfile de la Cofradía Militar de Nª Sª del Carmen

Guadalajara
Enero Cabalgata de Reyes
Febrero Carnavales
Abril Semana Santa
Junio Procesión del Corpus y Desfile de los Apóstoles
Octubre Tenorio Mendocino

Oficinas de Turismo

Guadalajara
- Glorieta de la Aviación Militar Española, s/n
949 88 70 99 turismo@aytoguadalajara.es

Atienza
- Centro de Interpretación de la Cultura Tradicional de Guadalajara. Posada del Cordón
C/ Héctor Vázquez, nº 2
949 39 91 12 / 949 88 75 00 Ext. 351 aytoatienza@hotmail.com

Hita
- Casa Museo del Arcipreste
C / San Pedro 6
949 85 27 63 / 646 23 18 24 turismo@hita.es

Jadraque
- Pl. de Jovellanos s/n
949 89 01 68 turismo@jadraque.org

Molina de Aragón
- C/ Las Tiendas, 62
949 83 20 98 turismo@molina-aragon.com

Sigüenza
- C/ Serrano Sanz, 9
949 34 70 07 turismo@siguenza.es

Mandayona
- Centro de Interpretación del Parque Natural del Barranco del Río Dulce
949 30 59 48 pnriodulce@jccm.es.

Corduente
- Centro de Interpretación "Dehesa de Corduente" - Alto Tajo.
Ctra. CM-2015, Km. 85.
949 84 82 17 cicorduente@jccm.es

Orea
- Centro de Interpretación "Sequero de Orea".
C/ Camino del Río, 2
949 83 53 93 / 949 83 53 51

Zaorejas
- Centro de Interpretación del Alto Tajo.
Ctra. De Villanueva de Alcorón, s/n
636 755 139

Checa
- Centro de Interpretación Museo de la Trashumancia.
Plaza Lorenzo Arrazola
949 84 82 17

Torija
- Castillo de Torija
Centro de Interpretación Turística de la Provincia de Guadalajara. Museo del Viaje a la Alcarria.
949 320 317 / 949 887 556 turismo@dguadalajara.es



Salvoconducto

- El **salvoconducto** es la credencial donde al viajero le estampan los sellos acreditativos de cada una de las poblaciones de la ruta cidiana por las que pasa.
- El salvoconducto recuerda al documento que durante la Edad Media se utilizaba para asegurar el paso libre y seguro de viajeros y mercancías. De modo alegórico, el Cid concede ahora ese paso seguro a los viajeros del siglo XXI a lo largo de todo el Camino.
- En la portada del salvoconducto aparece en el centro la figura de una **corneja**, ave muy común en nuestros campos. En la Edad Media el vuelo de la corneja, dependiendo de su dirección, era tomado como augurio bueno o malo. El Cantar de Mio Cid dice : "... a la salida de Vivar tuvieron la corneja a la derecha..." Para los viajeros del Camino la corneja ha de ser símbolo de buena suerte, como lo fue para el Cid.
- El salvoconducto puede conseguirse de forma gratuita en cada una de las Oficinas de Turismo del Camino del Cid o bien solicitándolo al correo **info@caminodelcid.org**

Con el salvoconducto puedes obtener **descuentos superiores o iguales al 10%** en más de 200 alojamientos que forman parte de la Red de Sellado del Camino del Cid (consultar **www.caminodelcid.org**).

Si consigues cuatro sellos de cada una de las ocho provincias de la ruta, obtendrás gratis el **documento acreditativo** del Camino del Cid.

Diseño y rotulación: Fernando Tejuero Prieto
Ilustraciones: Salvador González Salcedo